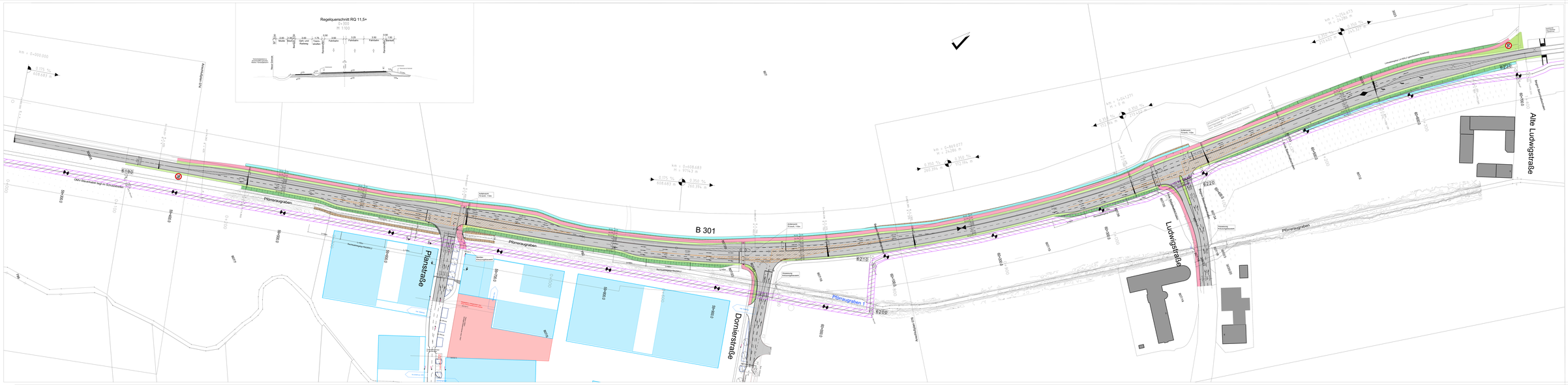
Regelquerschnitt RQ 11,5+
B 301
Planstraße
Dornierstraße
Ludwigstraße
Alte Ludwigstraße
Pförnerwiesengraben
Pförnerwiesengraben 1
Pförnerwiesengraben
Ortsdurchfahrt Hallbergmoos
Zeichenerklärung:
Planung
Vorwegfolgen
Sonstiges
VORENTWURF
Gemeinde Hallbergmoos
Bebauungsplan Nr. 88.1

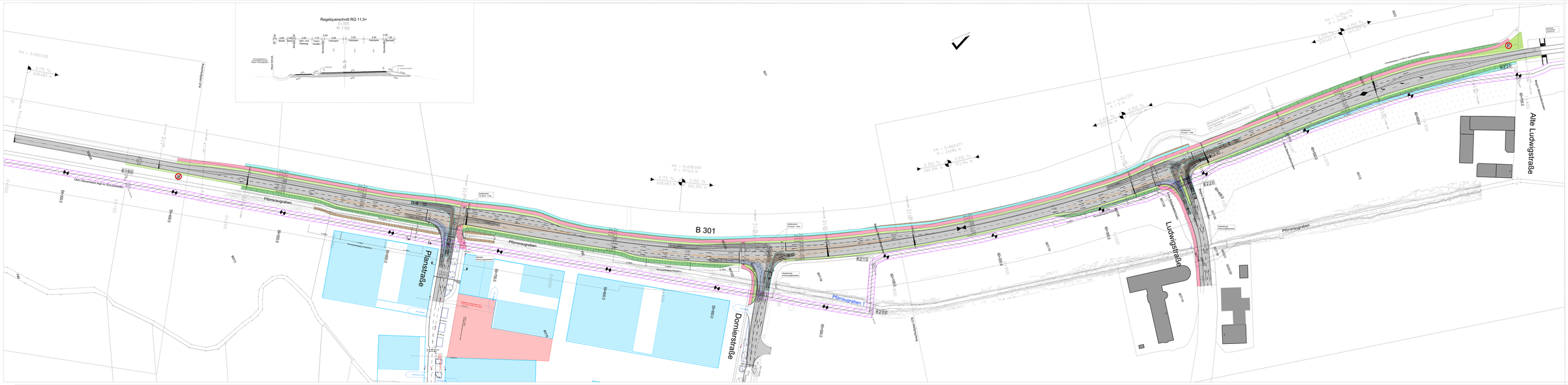
Regelquerschnitt RQ 11.5+
B 301
Planstraße
Dornierstraße
Ludwigstraße
Alte Ludwigstraße
Pförnerwiesengraben
Pförnerwiesengraben 1
Pförnerwiesengraben
Pförnerwiesengraben
Ortsdurchfahrt Hallbergmoos
Ortsdurchfahrt Pörnbach
Ortsdurchfahrt Unterschleißheim
Ortsdurchfahrt Garching
Ortsdurchfahrt Garching
Ortsdurchfahrt Garching

Lageplan M 1:250

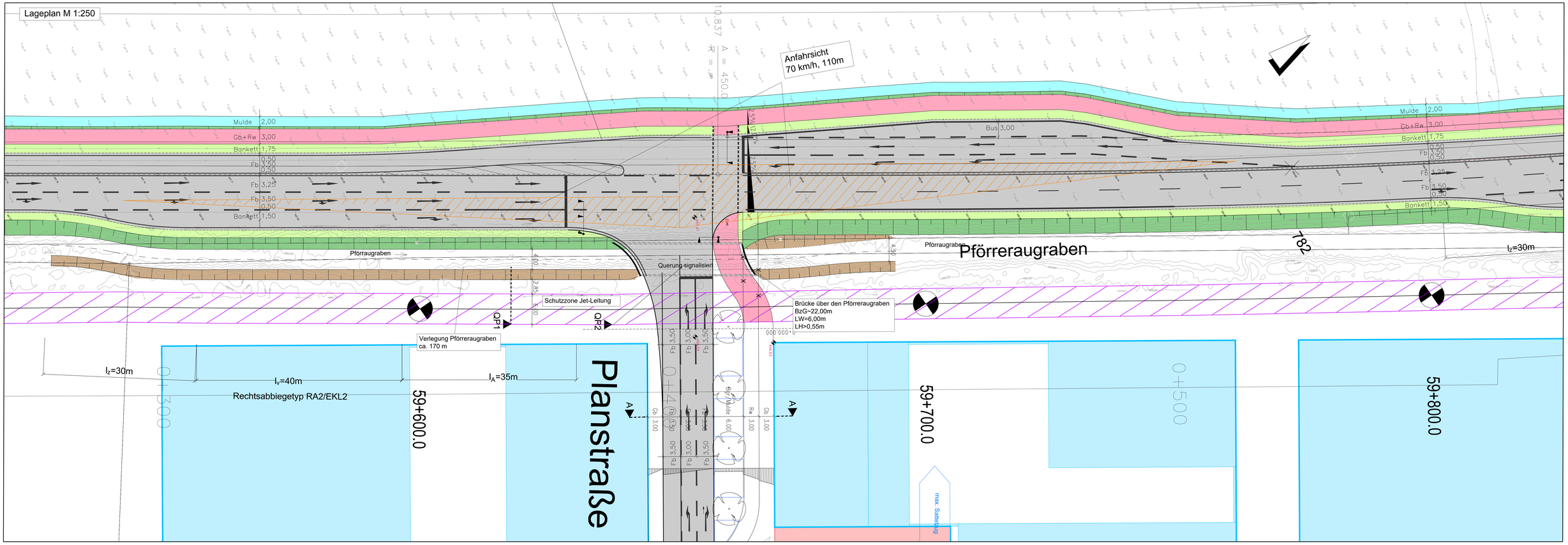

Querprofil QP 1

Querprofile M 1:50

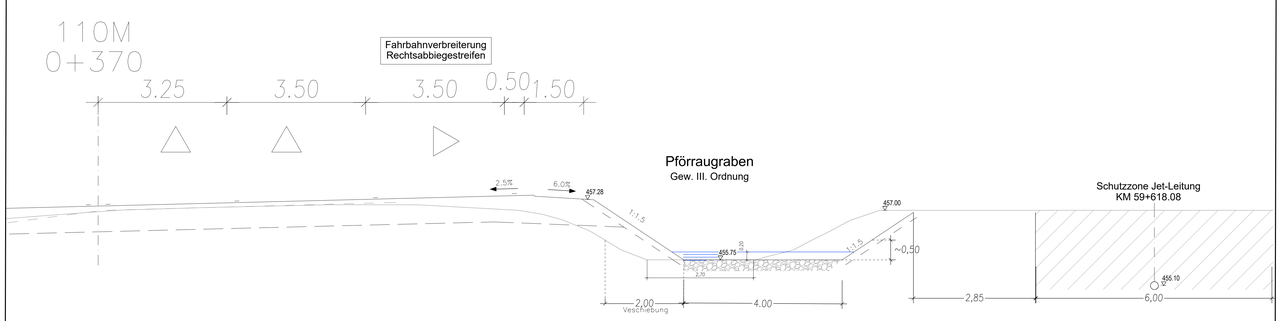

Querprofil QP 2 Zufahrt Planstraße

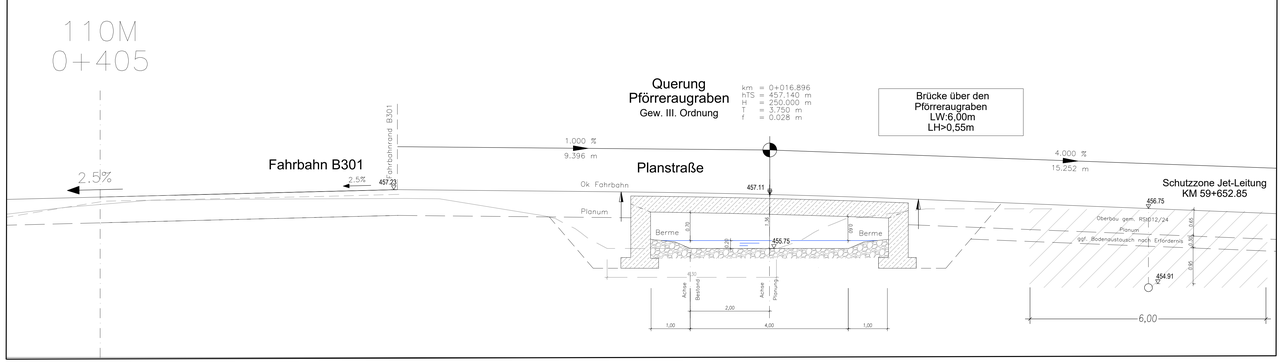

BAUHERR / AUFTRAGGEBER

Allgemeine LANDESBODEN
MUC2 Gmbh

PLANUNG VERKEHR

SCHÖNENBERG INGENIEURE
Rüdesheimer Straße 15, 80686 München
T +49 89 547075-0 F +49 89 547070-20
info@b-schoenenberg.de, b-schoenenberg.de

PROJEKT

Hallbergmoos
B-Plan Nr. 88.1

Konzept Überführung der Planstraße über den Pförreraugraben

PLAN-NR. **BW-1**

MASSSTAB **1:250 und 1:50**

STAND **28.08.2024**

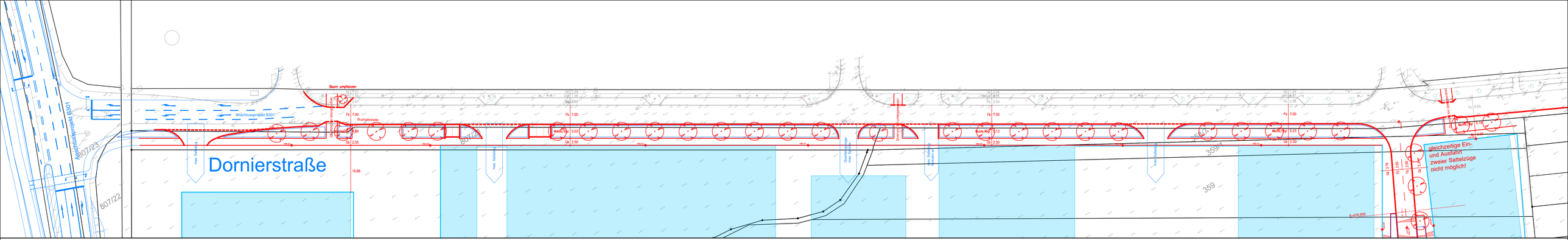
Dornierstraße
Anschlussprojekt B301
Baum umpflanzen
Bushaltestelle
Anschlussprojekt B301
Quartierzufahrt
Quartierzufahrt
gleichzeitige Ein- und Ausfahrt zweier Sattelzüge nicht möglich!
807/23
807/22
807/24
359
359/1
359/4
Fb 7.00
Fb 7.00
Fb 7.00
Fb 7.00
Fb 6.65
Gb 2.50
Gb 2.50
Gb 2.50
Gb 2.50
Gb 2.50
Gb 1.78
Fb 2.50
Gb 2.50
Fb 2.50
16.86
Mulde/Rgr 5.03
Mulde/Rgr 5.13
Mulde/Rgr 5.23
Mulde/Rgr 5.18
Mulde/Rgr 5.05
max. Gefälle
max. Gefälle
max. Gefälle

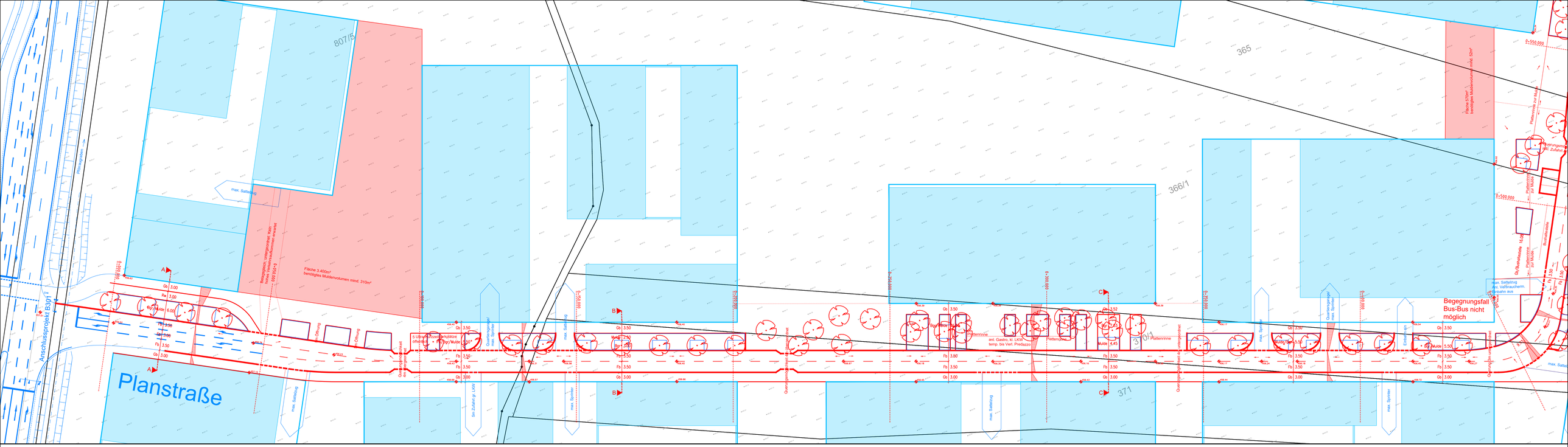
Planstraße
Anschlussprojekt B301
807/5
365
366/1
371
Begegnungsfall Bus-Bus nicht möglich
max. Sattelzug
max. Sprinter
Querungsmöglichkeit Fußgänger
Querungsmöglichkeit Fußgänger unbedingt erforderlich
Fläche 3.400m²
bendigtes Muldenvolumen mind. 310m³
Fläche 2.700m²
bedingter Muldenvolumen mind. 50m³
Begegnungsmöglichkeit Kfzs
hohes Verkehrsaufkommen erwartet
Pflanzenrinne
Pflanzenrinne
Pflanzenrinne

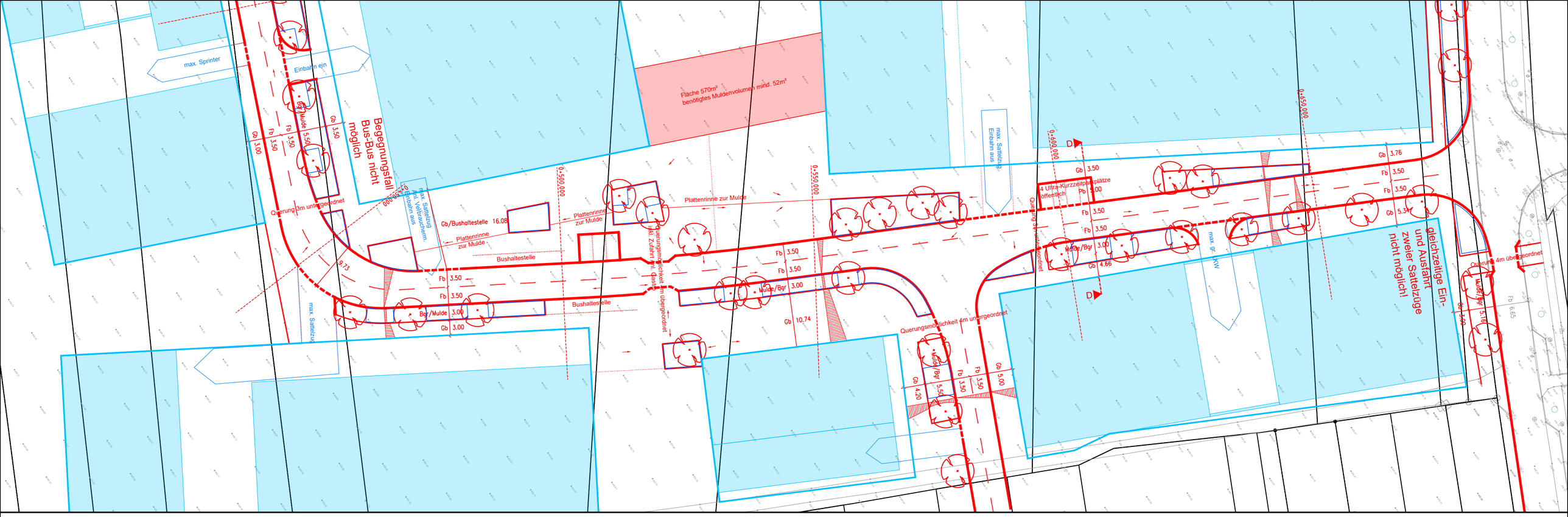

BAUHERR / AUFTRAGGEBER

Allgemeine LANDESBODEN
MUC2 Gmbh

PLANUNG VERKEHR

SCHÖNENBERG INGENIEURE
Rüdesheimer Straße 15, 80686 München
T +49 89 547070-0 F +49 89 547070-20
info@ib-schoenenberg.de, ib-schoenenberg.de

PROJEKT

Hallbergmoos
B-Plan

mögliche Straßenquerschnitte

PLAN-NR. **Variante E - 2**

MASSSTAB **1:125 und 1:500**

STAND **10.09.2025**

Abkürzungen:

Gb = Gehbahn
Rw = Radweg
Fb = Fahrbahn
Bgr = Baumgraben/Grünfläche
Pb = Parken
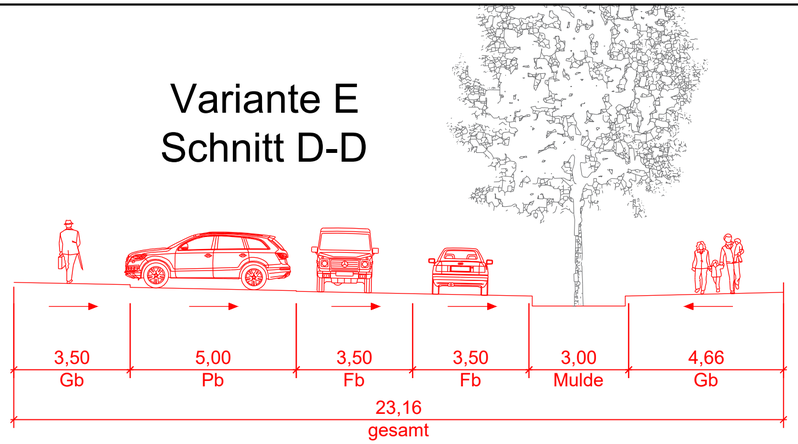
Variante E
Schnitt D-D